

Утверждена

(наименование документа об утверждении, включая наименования органов государственной власти или

органов местного самоуправления, принявших решение об утверждении схемы или

подписавших соглашение о перераспределении земельных участков)

от _____ № _____


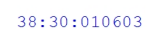




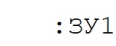

Схема расположения земельного участка или земельных участков на кадастровом плане территории

Площадь земельного участка		16 520 м ²	
Обозначение характерных точек границ	Координаты, м		
	X	Y	
1	2	3	
н1	646 983,71	2 277 812,88	
н2	647 039,23	2 277 957,91	
н3	646 859,87	2 277 951,31	
н4	646 858,22	2 277 893,45	
н1	646 983,71	2 277 812,88	



Масштаб 1:2 500

Условные обозначения:

-  - граница кадастрового квартала
-  - номер кадастрового квартала
-  - границы земельных участков по сведениям ЕГРН
-  - кадастровый номер земельного участка по сведениям ЕГРН
-  - границы зон с особыми условиями использования территории
-  - граница образуемого земельного участка
-  - обозначение образуемого земельного участка
-  н6 - образуемая точка, сведения о которой позволяют однозначно определить ее местоположение